



<http://mochileiro.tur.br/satelites.htm>

RA III – TAGUATINGA

codeplan

DEURA – DIRETORIA DE ESTUDOS URBANOS E AMBIENTAIS

- **1749:** pequeno povoado, formado por bandeirantes e tropeiros, nas proximidades do Córrego Cortado, surgiu no local onde foi depois instalada a sede da fazenda Taguatinga, que deu nome à cidade.
- O nome Taguatinga vem do tupi-guarani "ta'wa-tinga", que significa "barro branco", comum na região. Inicialmente foi traduzido como "ave branca".
- **1958:** foi a 1ª cidade-satélite de Brasília, fundada em 5 de junho, a partir da transferência da "Vila Sarah Kubitschek", formada por trabalhadores que chegavam para a construção da capital. Em anos posteriores foram transferidos os ocupantes da Vila Amauri, IAPI, Vila Mercedes, Vila Esperança, Vila Tenório, Urubu e Querosene.
- As primeiras famílias se fixaram ao lado da Praça do Relógio e também em Taguatinga Sul.
- **1964:** a Lei nº. 4.545, de 10 de dezembro, dividiu o Distrito Federal em 8 Regiões Administrativas, entre elas a RA III - Taguatinga.
- **1975:** o decreto 2.943/75 cria Ceilândia, ainda agregada à Taguatinga.
- **1978:** o PEOT – Plano Estrutural de Organização Territorial define diretrizes para a criação de núcleos urbanos entre Taguatinga e o Gama.
- **1985:** início da implantação de Samambaia, ainda pertencente à RA III-Taguatinga.
- **1989:** a Lei n.º 049, de 25 de outubro, estabeleceu nova divisão do DF, com o desmembramento de Ceilândia e Samambaia, que formaram respectivamente as RA IX e RA XII.
- **2003:** a Lei 3153, de 6 de maio, desmembrou da RA III - Taguatinga a RA XX - Águas Claras
- **2009:** a Lei nº 4327, de 26 de maio, criou a RA XXX - Vicente Pires, desmembrada da RA III.



Taguatinga - residência em alvenaria e barraco provisório, em madeira - junho de 1971 Foto: Aldo Paviani



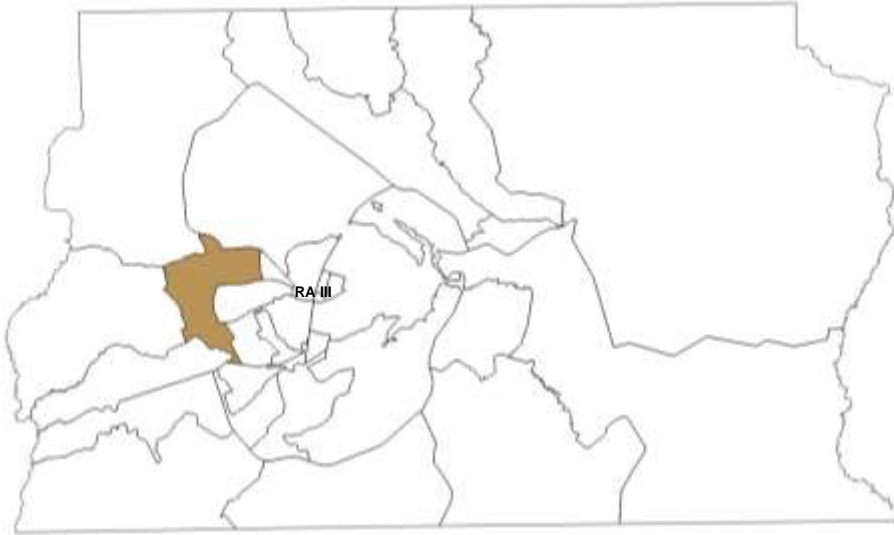
Taguatinga: comércio em alvenaria na Av. Central - foto de junho de 1971 Foto: Aldo Paviani

Fontes: www.vitruvius.com.br/revistas/read/minhacidade/07.074/1940
www.taguatinga.df.gov.br/sobre-a-ra-taguatinga

codeplan

HISTÓRICO

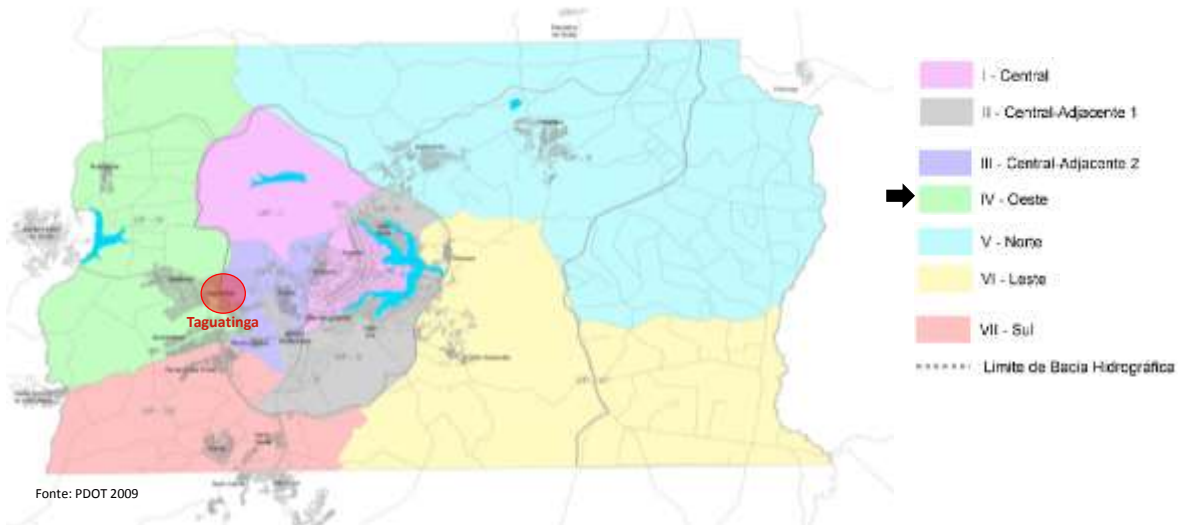
Localização da RA III – Taguatinga no Distrito Federal



Nota: A divisão territorial da RA III – Taguatinga, aqui apresentada, foi definida para fins exclusivos da elaboração da PDAD e não altera a divisão territorial oficial constante do Decreto 15513/94.

codeplan

LOCALIZAÇÃO



Taguatinga está situado na **Unidade de Planejamento Territorial Oeste – UPT IV**, que abrange também as RA's de Ceilândia, Samambaia e Brazlândia.

codeplan

UNIDADES DE PLANEJAMENTO
PDOT – LC Nº 854 de 15 de outubro de 2012

RA III – TAGUATINGA



DISTRITO FEDERAL



Situa-se a **21 Km** do Plano Piloto

Localiza-se na porção central do DF

Limites:

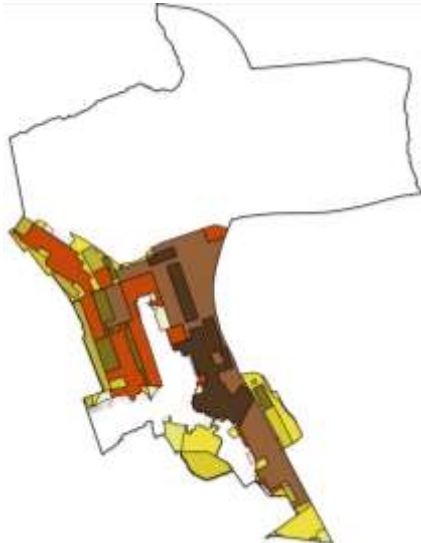
- **Norte:** RA IV - Brazlândia e RA I - Plano Piloto
- **Sul:** RA XVII - Riacho Fundo
- **Leste:** RA I - Plano Piloto, RA XXIX - SIA, RA XXX - Vicente Pires e RA XX - Águas Claras
- **Oeste:** RA IX - Ceilândia e RA XII - Samambaia

Fonte: Elaboração DEURA/CODEPLAN a partir de imagem do Google Maps



OCUPAÇÃO TERRITORIAL

RA III – TAGUATINGA



DISTRITO FEDERAL



Legenda

- Ocupação Urbana 1960
- Ocupação Urbana 1964
- Ocupação Urbana 1975
- Ocupação Urbana 1982
- Ocupação Urbana 1986
- Ocupação Urbana 1991
- Ocupação Urbana 1997
- Ocupação Urbana 2004
- Ocupação Urbana 2009
- Ocupação Urbana até 2013

Fonte: Elaboração DEURA/CODEPLAN a partir de base de dados da SEGETH 2015 / Poligonal definida de acordo com a PDAD



EVOLUÇÃO DA OCUPAÇÃO URBANA

RA III – TAGUATINGA



DISTRITO FEDERAL



Legenda

Macrozonas

- Macrozona Urbana
- Macrozona Rural

Áreas Territoriais: Taguatinga (Em ha)					
Zona Urbana	%	Zona Rural	%	Total	%
3.115,18	38,67	4.940,97	61,33	8.056,15	100

Fonte: Elaboração DEURA/CODEPLAN a partir de base de dados da SEGETH 2015 / Poligonal definida de acordo com a PDAD

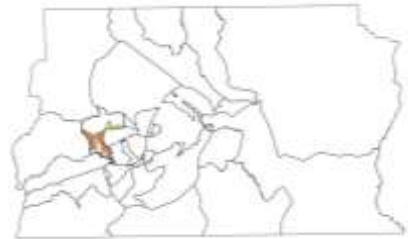


ZONEAMENTO TERRITORIAL
PDOT – LC Nº 854 de 15 de outubro de 2012

RA III – TAGUATINGA



DISTRITO FEDERAL



Legenda

- Área Urbanizável
- Área Urbana Ocupada

Áreas Territoriais – Taguatinga (Em ha)					
Área ocupada	%	Área urbanizável	%	Total	%
2.811,00	90,24	304,18	9,76	3.115,18	100

Fonte: Elaboração DEURA/CODEPLAN a partir de base de dados da SEGETH 2015 / Poligonal definida de acordo com a PDAD



ZONEAMENTO TERRITORIAL
PDOT – LC Nº 854 de 15 de outubro de 2012

RA III – TAGUATINGA



DISTRITO FEDERAL



Legenda

- Áreas Urbanas Formais (*)
- Áreas urbanas de regularização
- 1 - ARIS - Primavera
- 2 - ARINE - Primavera

(*) - As áreas urbanas formais são áreas com projeto urbano aprovado em sua maior parte, mas podem conter frações de áreas irregulares ou que ainda não possuem escritura definitiva.

Áreas Territoriais – Taguatinga (Em ha)					
Áreas urb. formais	%	Áreas urb. de regularização	%	Total	%
2710,43	96,43	100,57	3,57	2.811,00	100

Fonte: Elaboração DEURA/CODEPLAN a partir de base de dados da SEGETH 2015 / Poligonal definida de acordo com a PDAD

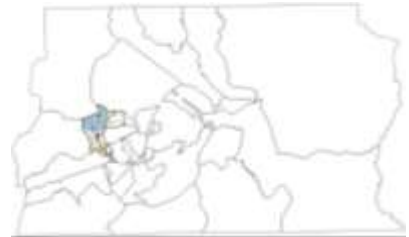


ÁREAS DE REGULARIZAÇÃO URBANA

RA III – TAGUATINGA



DISTRITO FEDERAL



Legenda

- APA - Área de Proteção Ambiental
- APA Planalto Central
- APA Rio Descoberto
- Floresta Nacional de Brasília
- ARIE - Área de Relevante Interesse Ecológico
- ARIE JK - Juscelino Kubitschek
- APM - Área de Proteção de Mananciais
- 1 - Córrego Currais
- 2 - Ribeirão Bananal
- 3 - Ribeirão das Pedras
- Parques
- A - Parque Ecológico Boca da Mata
- B - Parque Ecológico Cortado
- C - Parque Ecológico Saburo Onoyama
- D - Parque Urbano Taguatinga

Fonte: Elaboração DEURA/CODEPLAN a partir de base de dados da SEGETH 2015 / Poligonal definida de acordo com a PDAD



UNIDADES DE CONSERVAÇÃO E PARQUES

RA III – TAGUATINGA

**FLONA – Floresta Nacional de Brasília**

Criação: Decreto nº 1299/1999 de 10 de junho de 1999

Área – 9.336,14 hectares

Objetivos: promover o manejo de uso múltiplo e de forma sustentável dos recursos naturais renováveis, a manutenção e proteção dos recursos hídricos e da biodiversidade do Cerrado, a recuperação de áreas degradadas, a educação florestal e ambiental, a manutenção de amostras do fragmento do ecossistema e o apoio ao desenvolvimento sustentável dos recursos naturais das áreas limítrofes.

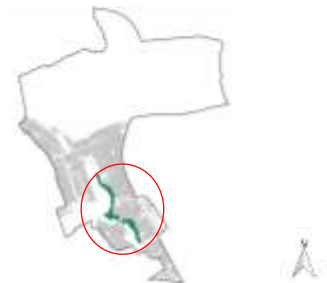
Fonte: Elaboração DEURA/CODEPLAN a partir de base de dados da SEGETH 2015 / Poligonal definida de acordo com a PDAD

**FLORESTA NACIONAL DE BRASÍLIA**

Criação: Decreto nº 17.722 de 1 de outubro de 1966.

Área - 87,50 hectares

Objetivos: preservação das nascentes e do córrego Taguatinga; preservação das matas de galeria, assim como da fauna associada a este tipo de vegetação; recuperação das áreas degradadas; proporcionar o desenvolvimento de programas de educação ambiental e de pesquisas sobre os ecossistemas locais; proporcionar à população lazer e cultura.



Fonte : Adaptado de IBRAM

**PARQUE SABURO ONOYAMA**



Fonte: CODEPLAN – Fotos: Toninho Leite



PARQUE SABURO ONOYAMA



Fonte : Adaptado de IBRAM

Criação: Lei Complementar nº 638 de agosto de 2002.

Área – 45,50 hectares

Objetivos: Desenvolvimento de atividades recreativas, culturais, esportivas, educacionais e artísticas, de forma compatibilizada com o meio ambiente local.



Fonte: CODEPLAN – Fotos: Toninho Leite



PARQUE CORTADO



Fonte : Adaptado de IBRAM

Criação: Lei Complementar nº 637 de Agosto de 2002.

Área – 7,61 hectares

Objetivos: Propiciar à população condições para o desenvolvimento de atividades de lazer, recreação, educação, cultura e esporte local.



codeplan

PARQUE URBANO DE TAGUATINGA



Fonte : Adaptado de IBRAM

Criação: Decreto nº 12.244 de 7 de junho de 1991 e, posteriormente, o Decreto nº 26.435, de 9 de dezembro de 2005 definiu a poligonal do Parque

Área - 196,35 hectares .

Objetivos: Propiciar à população condições para o desenvolvimento de atividades de lazer, recreação, educação, cultura e esporte local. Preservação de recursos naturais, em especial dos campos de murundus.



codeplan

PARQUE BOCA DA MATA

RA III – TAGUATINGA



DISTRITO FEDERAL



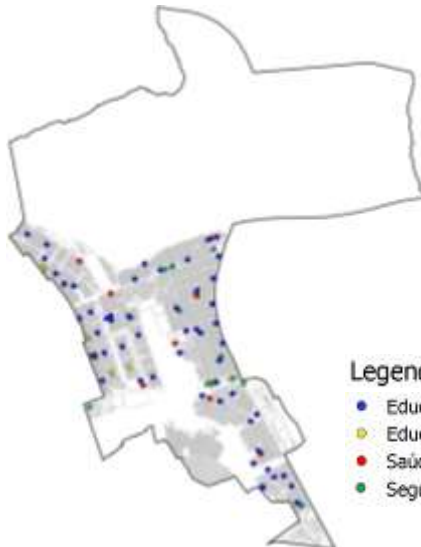
Legenda

- Cursos D'água
- Bacias Hidrográficas
- Descoberto
- Lago Paranoá

Fonte: Elaboração DEURA/CODEPLAN a partir de base de dados da SEGETH 2015 / Poligonal definida de acordo com a PDAD

HIDROGRAFIA E BACIAS HIDROGRÁFICAS

RA III – TAGUATINGA



Legenda

- Educação - Escolas Implantadas
- Educação - Escolas Previstas
- Saúde
- Segurança

Equipamentos Públicos implantados e previstos:

- 53 Escolas da Rede Pública ocupadas;
- 05 Escolas da Rede Pública previstas;
- 06 Centros de Saúde,
- 02 Hospitais
- 01 Inspeção de Saúde
- 01 Batalhão de Polícia Militar
- 01 Batalhão de Incêndio
- 02 Delegacias de Polícia
- 01 Academia de Polícia Civil
- 01 Comando do Policiamento Regional Oeste
- 07 Postos Comunitários de Segurança
- 01 Polícia Militar do Distrito Federal Complexo de Ensino

Fonte: Segeth

Observação: Os equipamentos públicos representados no mapa incluem equipamentos implantados e previstos

Fonte: Elaboração DEURA/CODEPLAN a partir de base de dados da SEGETH 2015 – Site SITURB / Poligonal definida de acordo com a PDAD

EQUIPAMENTOS PÚBLICOS

RA III – TAGUATINGA



Legenda

- Educação - Escolas Implantadas
- Educação - Escolas Previstas

Fonte: Elaboração DEURA/CODEPLAN a partir de base de dados da SEGETH 2015 – Site SITURB / Poligonal definida de acordo com a PDAD



CEMEIT – Centro de Ensino Médio EIT
Fonte: Codeplan – Foto: Toninho Leite



Centro Educacional 02
Fonte: Codeplan – Foto: Toninho Leite



EQUIPAMENTOS PÚBLICOS - EDUCAÇÃO

RA III – TAGUATINGA



Hospital Regional de Taguatinga
Fonte: CODEPLAN – Foto: Toninho Leite



Unidade Mista de Saúde de Taguatinga
Fonte: CODEPLAN – Foto: Toninho Leite

Fonte: Elaboração DEURA/CODEPLAN a partir de base de dados da SEGETH 2015 – Site SITURB / Poligonal definida de acordo com a PDAD



EQUIPAMENTOS PÚBLICOS - SAÚDE

RA III – TAGUATINGA



12ª DELEGACIA DE POLICIA
Fonte: Codeplan – Foto: Toninho Leite



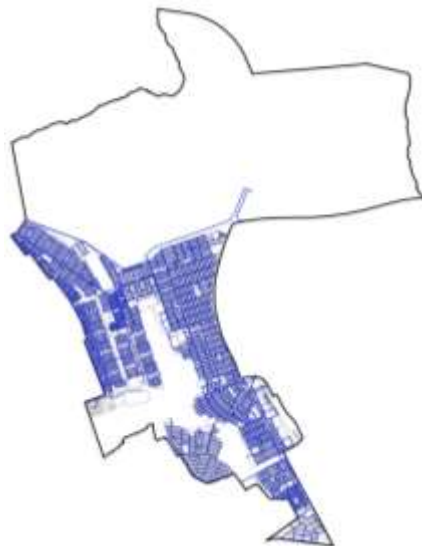
17ª DELEGACIA POLICIAL
Fonte: Codeplan – Foto: Toninho Leite

Fonte: Elaboração DEURA/CODEPLAN a partir de base de dados da SEGETH 2015 – Site SITURB / Poligonal definida de acordo com a PDAD



EQUIPAMENTOS PÚBLICOS - SEGURANÇA

RA III – TAGUATINGA



Legenda

— Rede de Água

Tipo de Abastecimento de Água	%
Rede Geral - Caesb	99,87
Poço/Cisterna	0,13
Poço Artesiano	0,00
Outros	0,00
Total	100,00

Fonte: PDAD Taguatinga 2015

Fonte: Elaboração DEURA/CODEPLAN a partir de base de dados da SEGETH 2015 / Poligonal definida de acordo com a PDAD



INFRAESTRUTURA – REDE DE ÁGUA

RA III – TAGUATINGA



Legenda

— Rede de Esgoto

Tipo de Esgotamento	%
Rede Geral - Caesb	97,47
Fossa séptica	2,53
Fossa rudimentar	0,00
Esgotamento a céu aberto	0,00
Outros	0,00
Total	100,00

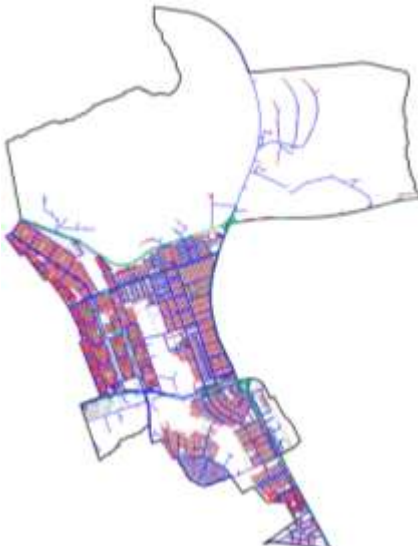
Fonte: PDAD Taguatinga 2015

Fonte: Elaboração DEURA/CODEPLAN a partir de base de dados da SEGETH 2015 / Poligonal definida de acordo com a PDAD

codeplan

INFRAESTRUTURA – REDE DE ESGOTO

RA III – TAGUATINGA



Legenda

— Trecho Aéreo Primário
 — Trecho Aéreo Secundário
 — Trecho Enterrado

Tipo de Abastecimento de Energia Elétrica	%
Rede Geral - CEB	100,00
Próprio (Gerador, Bateria)	0,00
Gambiarra	0,00
Outros	0,00
Total	100,00

Fonte: PDAD Taguatinga 2015

Fonte: Elaboração DEURA/CODEPLAN a partir de base de dados da SEGETH 2015 / Poligonal definida de acordo com a PDAD

codeplan

INFRAESTRUTURA – REDE DE ENERGIA

RA III – TAGUATINGA



Legenda

Setores Taguatinga

- 1 - Centro Metropolitano
- 2 - Sagocan
- 3 - Setor A Norte
- 4 - Setor A Sul
- 5 - Setor B Norte
- 6 - Setor B Sul
- 7 - Setor C Norte
- 8 - Setor C Sul
- 9 - Setor Central
- 10 - Setor D Norte
- 11 - Setor D Sul
- 12 - Setor de Chácara QSC 19/dhac 25
- 13 - Setor de Chácara QSC 19/dhac 26
- 14 - Setor de Chácara QSC 19/dhac 27
- 15 - Setor de Chácara QSC 19/dhac 28
- 16 - Setor de Chácara QSC 19/dhac 28A
- 17 - Setor de Chácara QSC 19/dhac 28B
- 18 - Setor de Desenvolvimento Econômico
- 19 - Setor de Indústrias Gráficas
- 20 - Setor de Mansões Taguatinga

- 21 - Setor F Norte
- 22 - Setor F Sul
- 23 - Setor F Norte
- 24 - Setor F Sul
- 25 - Setor G Norte
- 26 - Setor G Sul
- 27 - Setor H Norte
- 28 - Setor Hoteleiro
- 29 - Setor J Norte
- 30 - Setor I Norte
- 31 - Setor M
- 32 - Setor M Norte
- 33 - Setor QI

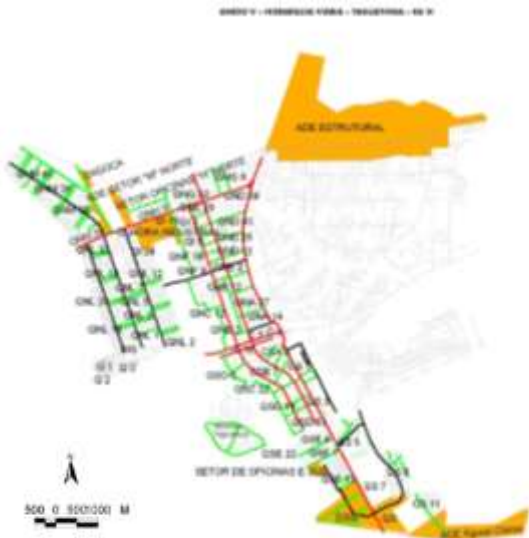
Fonte: Elaboração DEURA/CODEPLAN a partir de base de dados da SEGETH 2015 / Poligonal definida de acordo com a PDAD

Fonte: PDOT 2009



SETORIZAÇÃO

RA III – TAGUATINGA



ANEXO A - MAPA 2 - ESTRUTURA VIÁRIA, INFLUÊNCIA DE POLOS MULTIFUNÇÃO, DRENAGEM DE ÁREAS URBANAS E ROTAIS DA COM. URBANA



LEGENDA:

Hierarquia Viária

- Via de Atividades
- Via de Circulação
- Via Secundária ou Coletora
- Praça
- Área Econômica

Fonte: PDOT 2009

Fonte: PDOT 2009

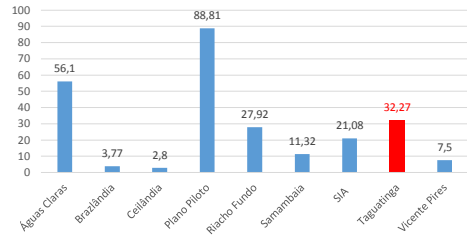


SISTEMA VIÁRIO



Fonte: Google Earth

Tipo de domicílios PDAD 2013 Apartamento + Quitinete



Evolução da Verticalização

Ano	Casas (%) Taguatinga	Casas DF (%)	Apartamentos / Quitinete Taguatinga (%)	Apartamentos / Quitinete DF (%)
2011	74,45	75,45	25,2	23,54
2013	67,15	73,10	32,27	26,09
2015	69,73	-	30,00	-

Fonte: PDAD Taguatinga 2011, 2013 e 2015



TENDÊNCIA À VERTICALIZAÇÃO



Fonte: CODEPLAN - Fotos: Toninho Leite



ÁREAS RESIDENCIAIS



ADMINISTRAÇÃO DE TAGUATINGA



2º GRUPAMENTO DE BOMBEIRO MILITAR



CONSELHO TUTELAR



6º OFÍCIO DE NOTAS – TAGUATINGA SUL



3º OFÍCIO DE NOTAS, REGISTRO CIVIL E PROTESTO DE TÍTULOS



FÓRUM DE TAGUATINGA

Fonte: CODEPLAN - Fotos: Toninho Leite



EQUIPAMENTOS URBANOS



UNAM – UNIDADE DE ATENDIMENTO A MULHERES



CENTRO ADMINISTRATIVO DO GDF



SENAI TAGUATINGA



BANCO DE LEITE HUMANO - HRT



LAR DOS VELHINHOS



CREAS – CENTRO DE REFERÊNCIA ESPECIALIZADO DE ASSISTÊNCIA SOCIAL

Fonte: CODEPLAN - Fotos: Toninho Leite



EQUIPAMENTOS URBANOS



SHOPPING POPULAR
Fonte: CODEPLAN - Foto: Toninho Leite



TAGUATINGA TRADE CENTER
Fonte: CODEPLAN - Foto: Toninho Leite



FEIBOX
Fonte: CODEPLAN - Foto: Toninho Leite



ALAMEDA SHOPPING
Fonte: CODEPLAN - Foto: Toninho Leite



TAGUATINGA SHOPPING
Fonte: CODEPLAN - Foto: Toninho Leite



ÁREAS COMERCIAIS



Fonte: <http://www.taguatinga.df.gov.br/midia/fotos/category/10-taguacenter.html>



ÁREAS COMERCIAIS



FEIRA DOS GOIANOS

FEIRA DOS IMPORTADOS



LOJA DE AUTOMÓVEIS



FEIRA DOS GOIANOS



FEIRA DOS IMPORTADOS

Fonte: CODEPLAN – Fotos: Toninho Leite



ÁREAS COMERCIAIS - FEIRAS



UNIVERSIDADE CATÓLICA DE BRASÍLIA



BRASAL REFRIGERANTES



HOSPITAL ANCHIETA



COLÉGIO E FACULDADE PROJEÇÃO



EDIFICAÇÕES DE DESTAQUE



DIVINA LIVING BAR
Fonte: CODEPLAN - Fotos: Toninho Leite



SANTAFÉ HALL
Fonte: CODEPLAN - Fotos: Toninho Leite



MOENNA CLUB
Fonte: CODEPLAN - Fotos: Toninho Leite



CAPELLA
Fonte: CODEPLAN - Fotos: Toninho Leite



VILLA BOÊMIA
Fonte: Google Maps



EQUIPAMENTOS DE ENTRETENIMENTO



ESTÁDIO (SEREJÃO)
Fonte: CODEPLAN - Fotos: Toninho Leite



PEC – Ponto de Encontro Comunitário
Fonte: CODEPLAN - Fotos: Toninho Leite



CAMPO DE FUTEBOL
Fonte: CODEPLAN - Fotos: Toninho Leite



PARQUE INFANTIL
Fonte: CODEPLAN - Fotos: Toninho Leite



EQUIPAMENTOS DE ESPORTE E LAZER



DEURA – DIRETORIA DE ESTUDOS URBANOS E AMBIENTAIS

Diretor: Aldo Paviani

Equipe Técnica do Estudo:

Gerência de Estudos Urbanos

Sérgio Jatobá – Gerente

Eliana Klarmann

Maria Perpétua dos Santos

Odílio Ferreira Carvalho Filho

José Gerardo Gomes

Ana Luiza Novais de Melo

Ana Carolina Formiga

Jade Santana Linhares

Colaboradores: Mônica Velloso,

José Messias Alves e Alessandro Silva Barbosa (DFTrans)
